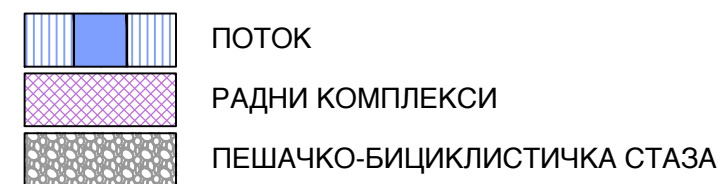
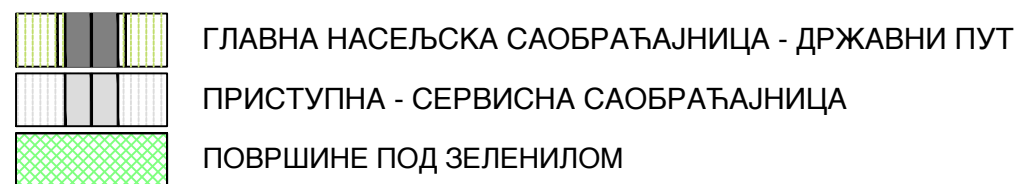
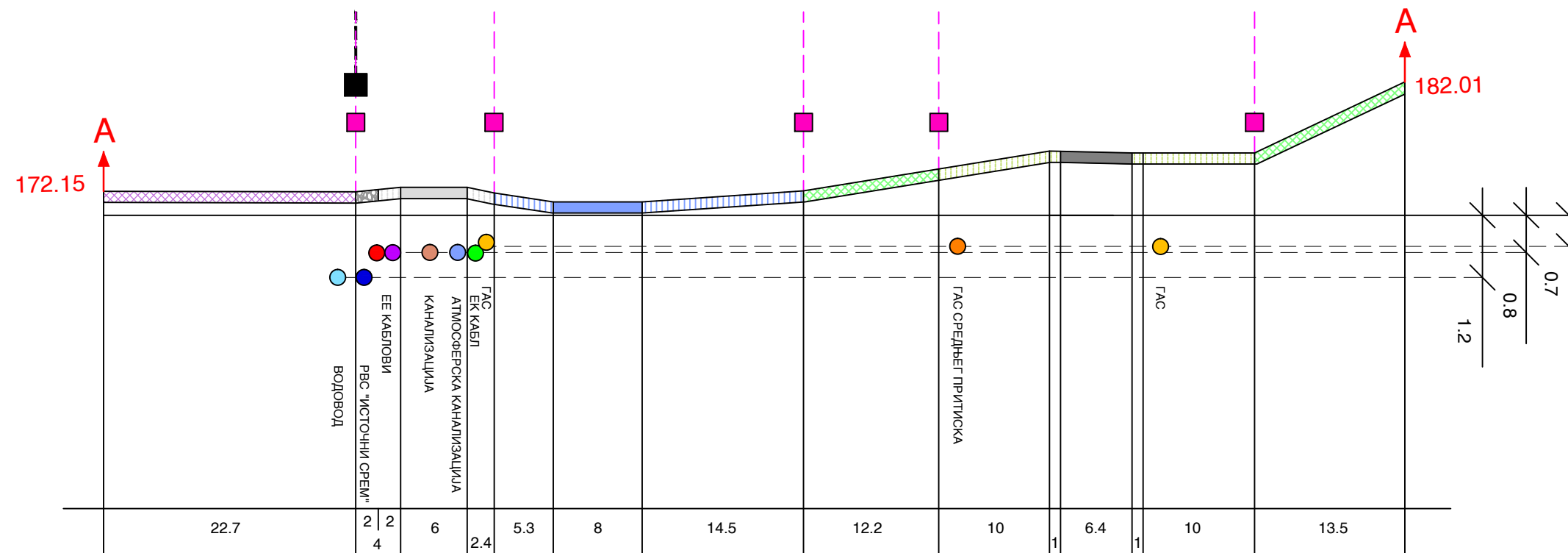


ПЛАН ДЕТАЉНЕ РЕГУЛАЦИЈЕ ДЕЛА РАДНЕ ЗОНЕ НА ПОТЕСУ "ГОРЊЕ ЛИВАДЕ" У ВРДНИКУ

Р 1: 500

ПОПРЕЧНИ ПРОФИЛ А - А



- РЕГУЛАЦИОНЕ ЛИНИЈЕ РАЗГРАНИЧЕЊА КОРИДОРА У ОКВИРУ ЈАВНИХ ПОВРШИНА
- РЕГУЛАЦИОНА ЛИНИЈА - ГРАНИЦА ПОВРШИНА ЈАВНЕ НАМЕНЕ И ОСТАЛИХ ПОВРШИНА

- ДИСТРИБУТИВНА ВОДОВОДНА МРЕЖА
- 20 kV КАБЛ
- НН КАБЛ
- ПЛАНИРАНИ ГАСОВОД НИСКОГ ПРИТИСКА
- ПЛАНИРАНИ ГАСОВОД СРЕДЊЕГ ПРИТИСКА
- ПЛАНИРАНИ ЕК. КАБЛ
- ИЗМЕШТЕНИ ДОВОДНИК ВОДЕ РВС "ИСТОЧНИ СРЕМ"
- КАНАЛИЗАЦИЈА ОТПАДНИХ ВОДА
- КАНАЛИЗАЦИЈА АТМОСФЕРСКИХ ВОДА

НАРУЧИЛАЦ:		ОПШТИНА: И Р И Г	Печат и потпис:
		ОВЛАШЋЕНО ЛИЦЕ:	
ОБРАЂИВАЧ:		ЈП ЗАВОД ЗА УРБАНИЗАМ ВОЈВОДИНЕ НОВИ САД	Печат и потпис:
		ДИРЕКТОР: др АЛЕКСАНДАР ЈЕВТИЋ	
НАЗИВ ПЛАНА:	ПЛАН ДЕТАЉНЕ РЕГУЛАЦИЈЕ ДЕЛА РАДНЕ ЗОНЕ НА ПОТЕСУ "ГОРЊЕ ЛИВАДЕ" У ВРДНИКУ		Печат и потпис:
НАЗИВ КАРТЕ:	ПОПРЕЧНИ ПРОФИЛ А - А		
ОДГОВОРНИ УРБАНИСТА:	РАДОМИР ОВУКА дипл.инж.арх.		Печат и потпис:
УРБАНИСТА САРАДНИК:	ЗОРАН КОРДИЋ, дипл.инж.саоб. МИЛКО БОШЊАЧИЋ, маст.инж.геодез.		
		Е - број: 2526	Датум: 2016.
			Бр.листа: 7.